



COMUNE di BOVALINO

Città Metropolitana di Reggio Calabria
89034 -Piazza Camillo Costanzo

ELENCO BENI IMMOBILI CONFISCATI ALLA CRIMINALITA' ORGANIZZATA NEL TERRITORIO DI BOVALINO

N.	Stralcio planimetrico	soggetto a cui è stata eseguita la confisca	Decreto di assegnazione e/o verbale di consegna	Tipologia	Indirizzo	Foglio	Particella	Sub	Piano	superficie	Dettaglio finalità destinazione	Concessionario	Utilizzo	Estremi concessione e durata
1	All. A	Pizzata Domenico	N. 15806 del 19/05/2000	Appartamento	C/DA BORRELLO SS. 106	9	594	6	P. I°	150	Centro per attività sociali	Associazione culturale onlus "Don Puglisi"	Centro di aggregazione sociale	delibera G.M. n. 24 del 14.02.2012
2	All. B	Pipicella Sebastiano	N.16582 del 30/04/2008 Verbale di Consegna del 16/09/2010	Locale generico	C/DA BRICÀ	17	1484	//	P.T.	139	Depositi	//	//	//
3	All. B	Pipicella Sebastiano	N.16582 del 30/04/2008 Verbale di Consegna del 16/09/2010	Locale generico	C/DA BRICÀ	17	1484	//	P.T.	139	Depositi	//	//	//
4	All. C	Romeo Sebastiano	N.16109 del 14/04/2008 Verbale di Consegna del 12/10/2011	Locale generico	VIA CALFAPIETRA	14	885	13	1/2 P.T.	135	Uffici	//	//	//
5	All. C	Romeo Sebastiano	N.16109 del 14/04/2008 Verbale di Consegna del 12/10/2011	Appartamento	VIA CALFAPIETRA	14	885	6	P. II°	145	Sede associazioni	//	//	//
6	All. C	Romeo Sebastiano	N.16109 del 14/04/2008 Verbale di Consegna del 12/10/2011	Appartamento	VIA CALFAPIETRA	14	885	10	P. IV°	145	Sede associazioni	//	//	//
7	All. C	Romeo Sebastiano	N.16109 del 14/04/2008 Verbale di Consegna del 12/10/2011	Appartamento	VIA CALFAPIETRA	14	885	11	P. IV°	150	Sede associazioni	//	//	//

8	All. C	Romeo Sebastiano	Decreto n.43890 del 10/10/2018 Verbale di consegna n.14415 del 16/10/2018	Appartamento	Via Calfapetra	14	885	3	P.T.	135	centro per l'Impiego	//	//	//
9	All. C	Romeo Sebastiano	Decreto n.16109 del 14/04/2018 Verbale di consegna n.676 del 16/01/2018	Appartamento	Via Calfapetra	14	885	7	P. II	135		//	//	//
10	All. D	Signati Sebastiano	Decreto n.27061 del 13/06/2018 Delibera C.C. n.31 del 31/07/2018	Terreno al 50%		2	218	//		2540		//	//	//
11	All. B	Pipicella Sebastiano	Decreto n.16582 del 30/04/2008 Verbale di consegna n.26203del 07/06/2018	Terreni e fabbricato	Via Bricà	17	1484 ex 862	//				//	//	//
12	All. D	Signati Sebastiano	Decreto n.43890 del 10/10/2018 Delibera C.C. n.43 del 06/11/2018	Terreno al 50%		2	213, 214, 215, 219, 220,209, 211, 210, 57, 224, 223	//			620,340,440,13 50,1150,5650,5 00,20,145,140, 110	//	//	//
13	All. E	Agresta Antonio	Decreto n.28859 del 25/06/2018 Nota n. 28871.14415 del 20/06/2018	Unità immobiliare	Trav. IV Sant'Elena	10	1261	32			Piano 1 in corso di costruzione	//	//	//
14	All. F	Pipicella Salvatore	Decreto n.30970 del 05/07/2018	Terreno al 50%		20	319	//			5481,5	//	//	//
15	All. G	Vottari Caterina e Giorgi Vincenzo	Decreto n.30968 del 05/07/2018 Delibera C.C. n.35 del 31/07/2018	Unità immobiliare e terreni	Bricà	17	1319	//	PS1 T1		424	//	//	//
16	All. H	Pelle Domenico e Vottari Maria	Decreto n.1052 del 22/01/2018 Delibera C.C. n.43 del 06/11/2018	Immobile	via degli Oleandri n.5	17	1013	4			P1 in corso di costruzione	//	//	//
17	All. H	Pelle Domenico e Vottari Maria	Decreto n.15788 del 05/04/2018 Delibera C.C. n.27 del 05/04/2019	Immobile	via degli Oleandri n.5	17	1013	3,5,6,7	SUB 3 = 144 SUB 5 = in costruzione SUB 6 = 162 SUB 7 = in costruzione			//	//	//



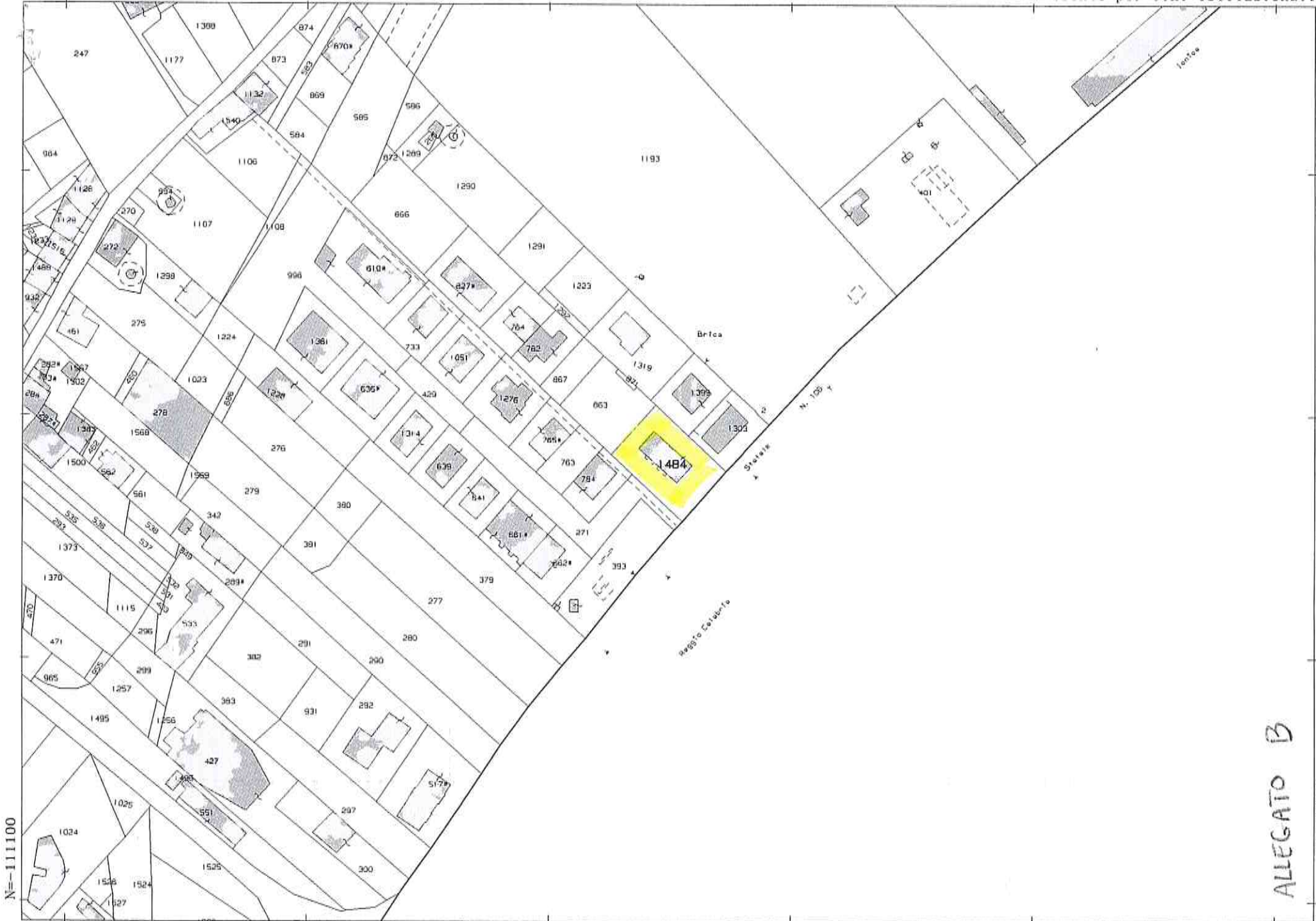
N=-109500

ALLEGATO A

E=-21600

L Particella: 594

Comune: BOVALINO
Foglio: 9
Scala originale: 1:2000
Dimensione cornice: 534.000 x 378.000 metri
25-Feb-2020 15:53:56
Prot. n. T198997/2020



25-Feb-2020 15:44:38
Prot. n. T192701/2020

Scala originale: 1:2000
Dimensione cornice: 534.000 x 378.000 metri

ALLEGATO B

Comune: BOVALINO
Foglio: 17

I Particella: 1484



ALLEGATO C

Comune: BOVALINO
Foglio: 14
Scala originale: 1:2000
Dimensione cornice: 534.000 x 378.000 metri
25-Feb-2020 15:51:33
Prot. n. T197394/2020

ALLEGATO D N=107400



E=-23600

1 Particella: 218

Comune: BOVALINO
Foglio: 2

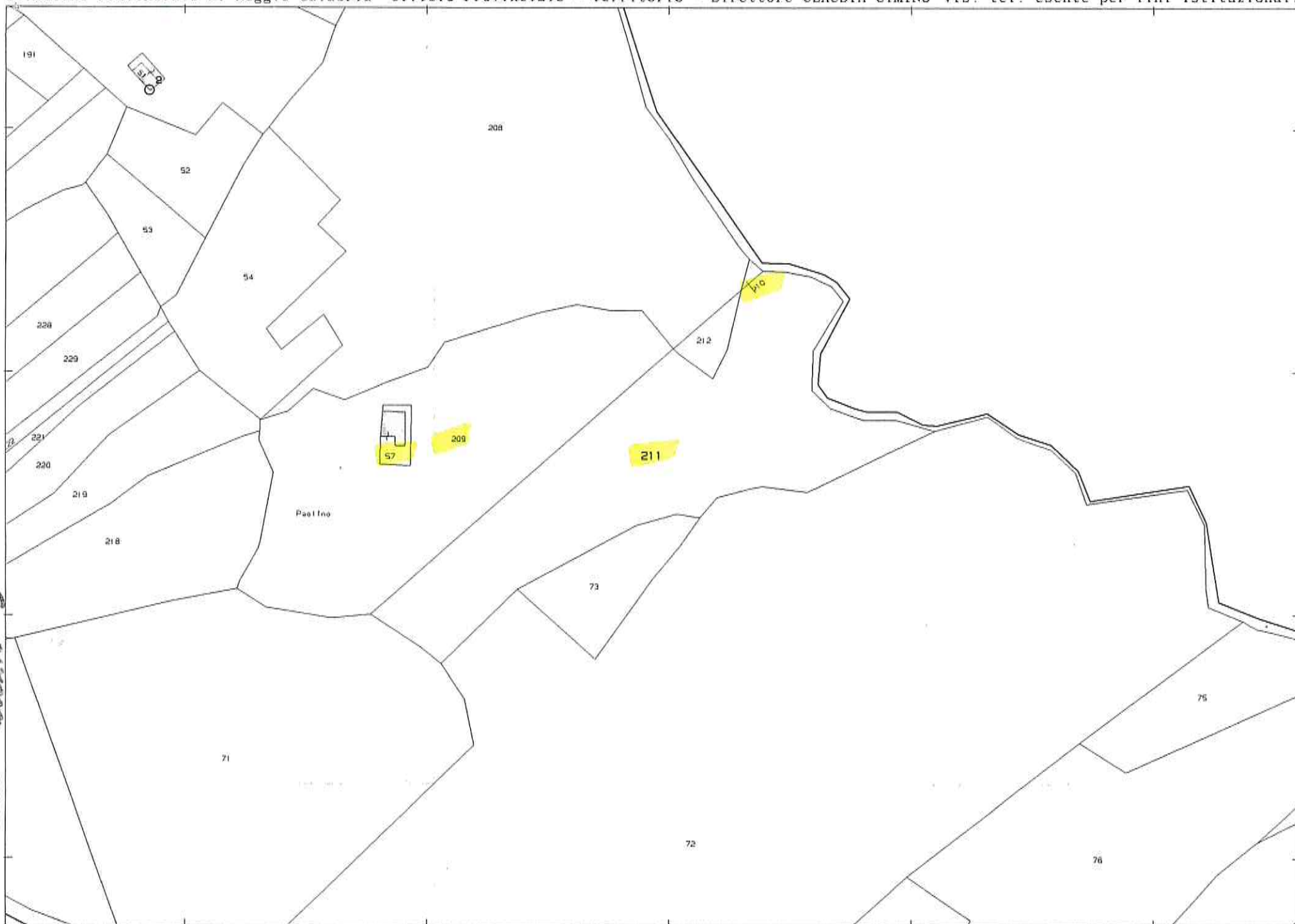
Scala originale: 1:2000
Dimensione cornice: 534.000 x 378.000 metri

25-Feb-2020 15:50:42
Prot. n. T196792/2020

ALESSATO D

N=-107400

E=-23400

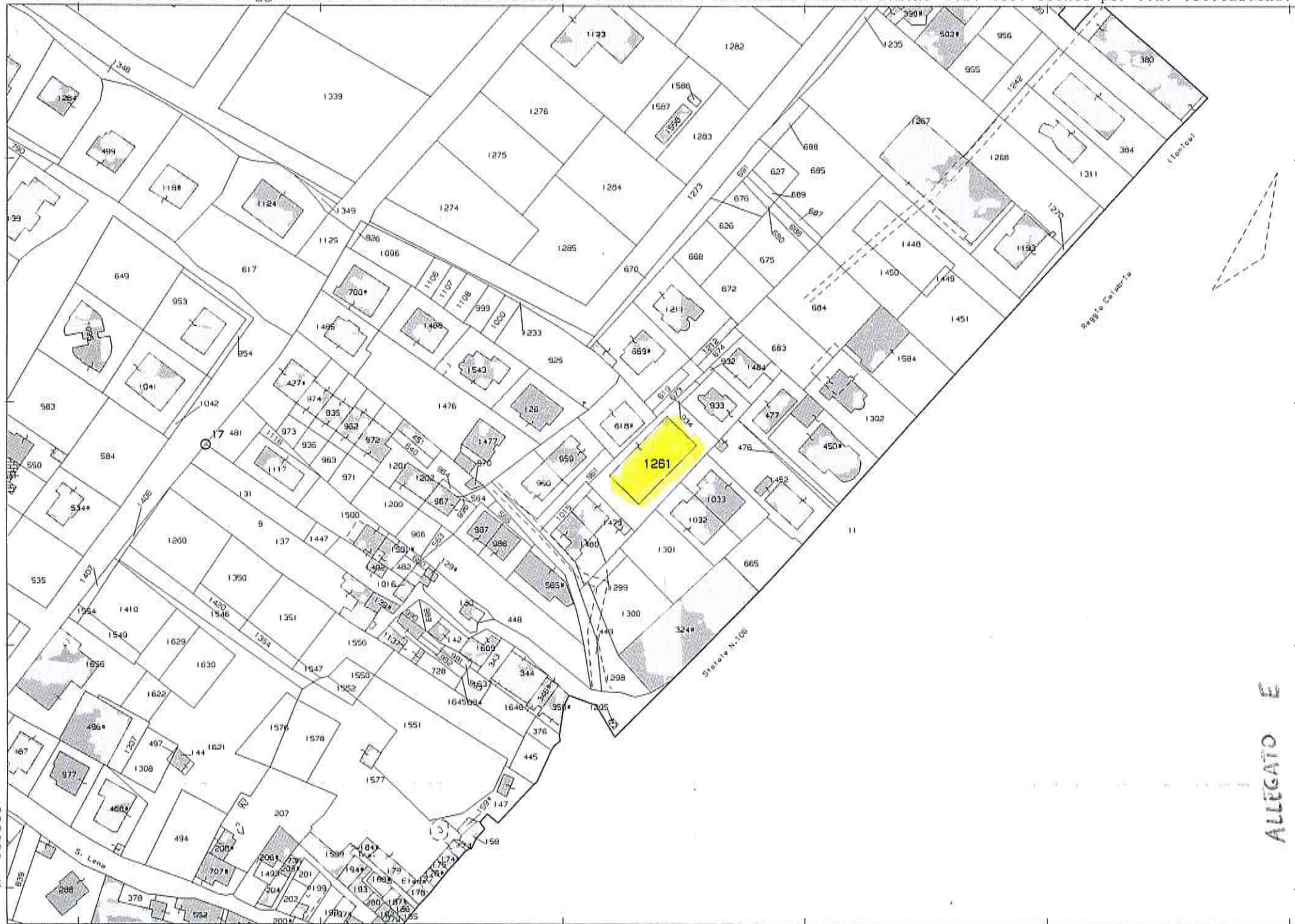


Comune: BOVALINO
Foglio: 2

Scala originale: 1:2000
Dimensione cornice: 534.000 x 378.000 metri

25-Feb-2020 15:36:45
Prot. n. T187539/2020

1 Particella: 211



N=109500

E=-20800

ALLEGATO E

Comune: BOVALINO
Foglio: 10

Scala originale: 1:2000

Dimensione cornice: 534.000 x 378.000 metri

25-Feb-2020 15:33:19
Prot. n. T185198/2020

1 Particella: 1261

ALLEGATO F

N=-110800

E=-24200



1 Particella: 319

25-Feb-2020 13:9:38
Prot. n. T113676/2020

Scala originale: 1:2000
Dimensione cornice: 534.000 x 378.000 metri

Comune: BOVALINO
Foglio: 20



N=-111000

E=-22500

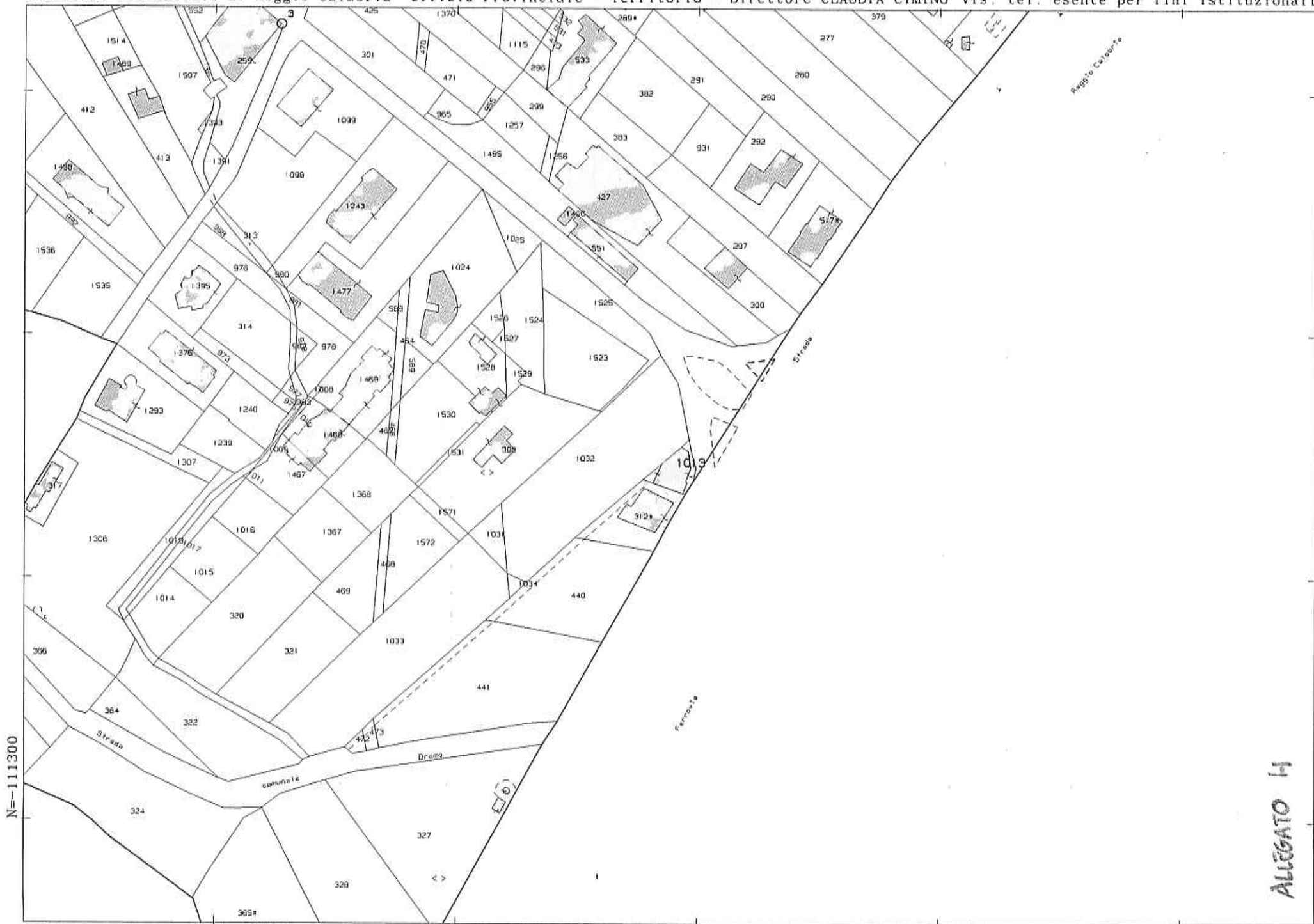
1 Particella: 1319

ALLEGATO 6

Comune: BOVALINO
Foglio: 17

Scala originale: 1:2000
Dimensione cornice: 534.000 x 378.000 metri

25-Feb-2020 13:10:29
Prot. n. T114048/2020



N=-111300

E=-22600

ALLEGATO H

25-Feb-2020 13:11:23
Prot. n. T114467/2020

Scala originale: 1:2000
Dimensione cornice: 534.000 x 378.000 metri

Comune: BOVALINO
Foglio: 17

1 Particella: 1013