

COMUNE DI BOVALINO

Prot. n° 1254

del 8-2-2011



REGIONE CALABRIA

Dipartimento Infrastrutture-Lavori Pubblici-Politiche della Casa-ERP-ABR-

Risorse Idriche-Ciclo Integrato delle acque

Settore Programmazione e Coordinamento Opere Pubbliche, Amministrazione, Norme Sismiche, Assistenza APQ, Difesa del Suolo

SERVIZIO VIGILANZA E CONTROLLO OO.PP. - SISMICO - SUPPORTO TECNICO PROTEZIONE CIVILE

REGGIO CALABRIA

(già Ufficio del Genio Civile)

07 FEB. 2011

Prot. 1057

Reggio Cal, li

Via E. Cuzzocrea, 48

tel. 0965-858588 - 307522 - fax 0965-29571

pec servizio8.lavoripubblici@pec.regione.calabria.it

Reggio Cal. 07 FEB. 2011

Risposta a nota n° prot.9190 del 01/10/2010

Risposta a nota n° prot.11559 del 22/12/2010

Risposta a nota n° prot.954 del 28/01/2011

Al Comune di Bovalino s.U.
PER L'EDILIZIA

All'Assessorato Regionale

All'Urbanistica

Catanzaro Lido


OGGETTO: Legge 02/02/74 n° 64 art. 13 e D.P.R. 06/06/2001 n° 380 art. 89.

Richiesta: PIANO COMUNALE DI SPIAGGIA

Comune di Bovalino

Per i provvedimenti di competenza si restituisce il progetto corredato del parere di questo ufficio, emesso ai sensi dell'art.13 della legge 02/02/74, D. P.R., 06/06/2001 n.380 art.89.

IL RESPONSABILE U.O. 28
(Dott. Arch. VALGO ANTONIA)



IL DIRIGENTE
(Dott. Arch. PANZERA MARIO)



REGIONE CALABRIA

Dipartimento Infrastrutture-Lavori Pubblici-Politiche della Casa-ERP-ABR-
Risorse Idriche-Ciclo Integrato delle acque

Settore Programmazione e Coordinamento Opere Pubbliche, Amministrazione, Norme Sismiche, Assistenza APQ, Difesa
del Suolo

SERVIZIO VIGILANZA E CONTROLLO OO.PP. - SISMICO - SUPPORTO TECNICO PROTEZIONE CIVILE
REGGIO CALABRIA

(già Ufficio del Genio Civile)

Reggio Cal, li
Via E. Cuzzocrea, 48
tel. 0965-858588 - 307522 - fax 0965-29571
pec servizio8.lavoripubblici@pec.regione.calabria.it

Richiesta: (P.C.S.)
Comune: Bovalino-R.C.

CL. P.P.
RIA - O.S. S. S.

PARERE AI SENSI DELL'ART.13 DELLA LEGGE 02/02/74 N.64 e D.P.R. 06/06/2001 N.380 ART.89

PREMESSO

Vista la nota n.9190 del 01/10/2011 con la quale il Comune di Bovalino S.U. per l'Edilizia ha trasmesso il progetto relativo al Piano di Utilizzo delle Aree Demaniali Costiere (Piano Comunale di Spiaggia);

Viste le integrazioni richieste da questo Servizio;

-Visto che l'area in cui ricade l'intervento di Piano è individuata catastalmente così come riportato nelle planimetrie e cartografie catastali e in relazione tecnica,;

-Vista la Relazione Tecnica e la Relazione Generale del Piano Comunale di Spiaggia;

-Viste le Norme Tecniche di Attuazione(allegate al PCS);

-Visto che l'intero litorale è stato suddiviso in tre macroaree(Ambiti) e quattro sottozone(Comparti);

-Visto la Relazione Geologica del geologo Dott.P.Iacopino per l'area interessata al P.C.S.;

-Viste le Norme di Attuazione e Misure di Salvaguardia (PAI) Testo aggiornato al 11/05/2007;

-Visto il Piano di Indirizzo Regionale (Adozione PIR);

-Visto che questo Servizio Vigilanza e Controllo OO.PP. Sismico R.C. si esprime in merito a problematiche connesse alla compatibilità geomorfologica;

-Visto che nella fascia costiera interessata dal Piano di Spiaggia sono state individuate aree con pericolo di erosione costiera, e dal punto di vista idraulico aree,zone e punti d'Attenzione ;

-Visto che per motivi di cui sopra l'area è soggetta alle Norme di attenzione e Misure di Salvaguardia del PAI Testo aggiornato al 11/05/2007;

-Vista la Carta delle prescrizioni geologiche;

-Vista la legge 27/04/98 art.11

-Vista la legge 02/02/74 n. 64 art.13;

- Vista la L.R. 11/05/2007,N°9 art.27 (Disposizioni in materia urbanistica)

-Visto il D.P.R. 06/06/2001 n.380 art. 89;

-Vista la L.R.21/12/2005 N°17;

-Visto il D.M. 11/03/88 e succ. mod. ed integ.

-Visto il D.M. 14/01/2008;

CONSIDERATO

A) che in generale si ritengono validi i risultati dello studio geologico;

B) che le previsioni del Piano per l'Utilizzo delle Aree Demaniali Costiere (Piano Comunale di Spiaggia) Comune di Bovalino, sono compatibili con le condizioni geomorfologiche del territorio, che pertanto per tali zone oggetto d'intervento, si dispone che siano osservate le seguenti prescrizioni:

a) dovranno essere osservate le norme tecniche di cui alla legge 02/02/74 n.64, D.P.R. 06/06/2001 n. 380 D.M. 11/03/88 e D.M. 14/01/2008, particolarmente per quanto riguarda lo studio geologico-tecnico di fondazione e i criteri di progettazione degli edifici in rapporto, anche alle caratteristiche dei manufatti esistenti ed alle opere di sostegno dei terreni;

b) dovranno essere realizzati, prima di procedere alla fase attuativa del Piano, gli interventi relativi alla sistemazione idraulica e dei compluvi ricadenti nelle aree, alla canalizzazione e convogliamento delle acque superficiali nella rete idrografica esistente nonché alla realizzazione ex novo della parte inesistente e suo convogliamento a quella comunale;

c) l'area oggetto d'intervento è soggetta a pericolo erosione costiera e a rischio idraulico, per tali aree si dispone che siano rispettate le relative disposizioni contenute, nelle Norme di Attuazione e Misure di Salvaguardia PAI;

In particolare che sia rispettato l'art.28 (Disciplina delle aree con pericolo di erosione costiera)e l'art.24 comma 4 (Disciplina delle aree d'attenzione per pericolo d'inondazione) delle NAMS del PAI;

CLASSI DI FATTIBILITA' (Prescrizioni Geologiche)

Che siano rispettati i contenuti esposti in legenda nell'elaborato- Carta di Raffronto tra Azzonamento e Carta della Stabilità di seguito riportate:

CLASSI DI FATTIBILITA' (Prescrizioni Geologiche)

Che siano rispettati i contenuti esposti in legenda nell'elaborato- Carta di Raffronto tra Azzonamento e Carta della Stabilità di seguito riportate:

1) **fattibilità senza particolari limitazioni e fattibilità con modeste limitazioni** area rappresentata con linee colorate rosse trasversali in legenda (**classe di pericolosità I e II**), elaborato Tav.G.11 a firma del Dott. Geol. P.Iacopino;

2) **fattibilità con gravi limitazioni (classe di pericolosità 4-area instabile) arenile**, area rappresentata con linee trasversali colorate in nero, dove è esclusivamente consentita la realizzazione di opere con caratteristiche di stagionalità (temporanee e rimovibili) elaborati Tav.G.11-Tav.G.8 a firma del Dott. Geol. P.Iacopino;

3) **relativamente all'area, denominata "Darsena" indicata nelle N.T.A., nella Relazione Generale e visibile in planimetria in alcuni elaborati, le previsioni progettuali non sono compatibili con le condizioni geomorfologiche del territorio per motivi di cui al punto 2 (classi di fattibilità);**

4) **che siano ottemperati**: i parametri tecnici, art.5 comma 4-5-6-7-(per la difesa del litorale costiero e per la tutela del rischio idrogeologico) e i materiali e le tecnologie art.8, del Piano d'Indirizzo Regionale;

5) **ogni singola opera realizzata nell'area oggetto del P.C.S. dovrà ottenere da questo Servizio il parere tecnico ai sensi degli art.12 e 46 del Regolamento del Codice di Navigazione e ai sensi dell'art.9 della L.R. 21/12/2005 n° 17;**

d)il Direttore dei lavori comunicherà al Servizio Vigilanza e Controllo OO.PP. Sismico-Supporto Tecnico Protezione Civile (già ufficio del Genio Civile) di Reggio Calabria (ufficio Pareri Geomorfologici) l'inizio dei lavori e la loro ultimazione, per disporre eventuali controlli sulla regolarità dei lavori, che dovranno essere realizzati nel rispetto della normativa vigente in materia e in conformità al presente parere ed al progetto ad esso allegato;


Il Comune di Bovalino sarà responsabile della regolarità dei propri atti amministrativi, in ottemperanza al D.P.R. 06/06/2001 art.89 comma 1.

Tutto ciò premesso e considerato

**IL DIRIGENTE
ESPRIME PARERE**

Ai sensi dell'art.13 della legge 02/02/74 n.64 e dell'art.89 del D.P.R. 06/06/2001 n.380, che le previsioni del Piano Comunale di Spiaggia di Bovalino (R.C.), sono compatibili con le condizioni geomorfologiche dell'area interessata, **con l'obbligo di osservare le prescrizioni citate nei considerato**, il Comune di Bovalino R.C. dovrà compiere gli adempimenti di cui alla Legge Reg.16/04/2002 n.19 e succ.mod. ed int..

IL RESPONSABILE U.O.28
(Dott. Arch. VALERIO ANTONIA)



IL DIRIGENTE
(Dott. Arch. PANZERA MARIO)



PROVINCIA DI REGGIO CALABRIA

SETTORE 14

PIANIFICAZIONE TERRITORIALE, PROGRAMMAZIONE, URBANISTICA e TRASPORTI

SERVIZIO 8 - URBANISTICA E BENI PAESAGGISTICI-AMBIENTALI

Via S. Anna II° Tronco Spirito Santo - 89128 - Reggio Calabria

RESPONSABILE del Servizio 8 Zona Jonica Arch. Anna Minelli tel. 0965.364846 - fax 0965.364715

Prot. nr. 216282 del 7.6.2011

Al Commissario Ad Acta

Dott. Arch. Angelo Nostro

c/o Responsabile Area Tecnico Manutentiva Dott. Arch. Giuseppe Varbano

Comune di Bovalino R.C

OGGETTO: PARERE PAESAGGISTICO SUL PIANO COMUNALE SPIAGGIA (P.C.S.) DEL COMUNE DI BOVALINO- ART. 12 E 13 LEGGE REGIONALE N. 17 DEL 21.12.2005
COINFERENZA DEI SERVIZI DEL 16.06.2011 ORE 9.30 Anticipata via fax n° 0964 672326

In esito alla Conferenza dei Servizi, sottoscritto funzionario responsabile del procedimento;

- Vista la Legge Regionale n. 17 del 21.12.2005 "Norme per l'esercizio della delega di funzioni Amministrative sulle aree del Demanio Marittimo" all'art. 6 individua nel Piano di Indirizzo Regionale l'atto di programmazione attraverso il quale disciplinare l'uso pubblico, la balneazione e l'utilizzo del demanio marittimo;
 - Vista la Delibera della Giunta Regionale n. 147 del 12.06.2007, adozione del P.I.R. - Piano di Indirizzo Regionale, secondo le modalità di approvazione previste dall'art. 7 della L.R. n. 17 del 21.12.2005;
 - Visto all'art. 12 comma 2 della suddetta Legge prevede gli elaborati cui deve essere corredato il Piano Comunale di Spiaggia;
 - Visto il Progetto, e la documentazione integrativa trasmessa ;
 - Visto l'art. 13 della stessa Legge, che stabilisce le modalità e i tempi di approvazione dei Piani Comunali di Spiaggia delegando la competenza per l'approvazione all'amministrazione provinciale competente per il territorio, previa verifica della rispondenza con gli obiettivi e gli indirizzi del P.I.R.;
 - Visto il D. Lgs. 22/10/2004, n.42 ("Codice dei beni culturali e del paesaggio" ed in particolare, Parte III, Titolo I, capo V°, art. 146);
Visto il D.P.C.M. 12.12.2005;
 - Vista la Delibera di incarico alla redazione del P.C.S.;
- ritiene** il P.C.S., compatibile con i principi generali attinenti la conformità alle leggi suddette e non in contrasto con i principi generali attinenti la **tutela Paesaggistica - Ambientale** dei luoghi interessati e per quanto di propria competenza, esprime parere **favorevole** al rilascio dell'Autorizzazione Paesaggistica.
- Si raccomanda, che in applicazione dell'art.6 comma f del P.I.R, siano predisposti interventi di riqualificazione delle strutture balneari, per le Concessioni Demaniali Esistenti, rispondenti alle composizioni tipologiche del presente piano, rispettando l'omogeneità dei materiali assenti, preferendo l'uso di elementi naturali e cromatismi, atti a mitigare l'inserimento delle opere nell'area paesaggisticamente tutelata.
 - Si ritengono stralciati dal presente Parere, interventi ricadenti all'interno delle Aree Demaniali, che siano privi di provvedimenti autorizzativi sotto l'aspetto urbanistico e paesaggistico;
 - Restano comunque vincolanti le prescrizioni formulate nei pareri espressi dagli altri Enti competenti, La presente Autorizzazione si rilascia ai soli fini paesaggistici, fatto salvi i diritti dei terzi e di altri Enti, nonché le determinazioni dell'Autorità giudiziaria in merito ad eventuali procedimenti in corso, in subordine alle altre concessioni amministrative previste dalla legge.
- Si resta in attesa, del verbale conclusivo, comprensivo dei pareri espressi dagli Enti territorialmente competenti, rammentando che, ai fini del provvedimento Autorizzativo, sotto il profilo Urbanistico, che questo Ente dovrà emettere, sono necessarie tre copie complete di progetto, nelle quali dovranno essere recepite le eventuali modifiche progettuali richieste a vario titolo da altri Enti.

Responsabile del Servizio e del Procedimento

Arch. Anna Minelli

VTC
21-6-2011
M



Ministero per i Beni e le Attività Culturali

DIREZIONE REGIONALE PER I BENI CULTURALI E PAESAGGISTICI DELLA CALABRIA
SOPRINTENDENZA PER I BENI ARCHEOLOGICI DELLA CALABRIA

Ufficio COMMISSARIO AD ACTA
COMUNE DI BOVALINO

PROT. 8431 DEL 24/6/2011

ALLEGATI N. _____ CLASSE _____

RIF. FOGLIO N. _____ DEL _____

COMUNE DI BOVALINO
21 GIU. 2011
Prot. n° 5726

OGGETTO: Parere. Conferenza servizi Approvazione Piano Comunale di Spiaggia comune di Bovalino (RC)

In riscontro alla nota pervenuta a questa Soprintendenza in merito all'oggetto (prot. 8062 del 3/6/2011) si comunica, per quanto di competenza, che nulla osta all' approvazione del Piano Comunale di spiaggia di codesto Comune

PER
IL SOPRINTENDENTE
(Simonetta Bonomi)
Simone

RAG/




PIAZZA DE NAVA, 26 – 89100 REGGO CALABRIA – TEL. 0965 – 812255 – FAX 0965 – 25164

archo@arti.beniculturali.it



Comune di **BOVALINO**
Ufficio del
COMMISSARIO AD ACTA
per il
PIANO COMUNALE di SPIAGGIA



Approvazione del Piano Comunale di Spiaggia

VERBALE N° 01 del 16.06.2011 di CONFERENZA DI SERVIZI

ai sensi dell'art. 14 della legge 7.8.1990, n. 241 e dell'art. 10 del D.Lgs 12.4.2006, n. 163, per intese, pareri, concessioni, autorizzazioni, permessi, licenze, nulla osta e assensi comunque denominati.

Premesso che:

Con lettera Raccomandata A.R. Prot. N° 4839 del 26/05/2011 è stata convocata per il giorno 16.06.2011 la Conferenza di Servizi in sede referente, ai sensi dell'art. 14 della legge 7.8.1990, n. 241 e dell'art. 10 del D.Lgs 12.4.2006, n. 163, per intese, pareri, concessioni, autorizzazioni, permessi, licenze, nulla osta e assensi comunque denominati, sul piano indicato in epigrafe tra i seguenti enti, ciascuno per quanto di rispettiva competenza:

PROVINCIA DI REGGIO CALABRIA-Settore 14 – Pianificazione Territoriale, Programmazione, Urbanistica e Trasporti
Piazza Italia-89100 REGGIO CALABRIA

PROVINCIA DI REGGIO CALABRIA Settore 13 –Difesa del suolo e salvaguardia delle coste
Piazza Italia 89100 REGGIO CALABRIA

SOPRINTENDENZA PER I BENI ARCHITETTONICI E PER IL PAESAGGIO PER
LE PROVINCE DI REGGIO CALABRIA E VIBO VALENTIA
Piazza Castello (palazzo ex compartimento FF.SS) -89100 REGGIO CALABRIA

SOPRINTENDENZA PER I BENI ARCHEOLOGICI PER LA CALABRIA
Piazza Giuseppe De Nava, 26- 89125 REGGIO CALABRIA

AUTORITA' DI BACINO REGIONALE CALABRIA
Via Crispi, 33-88100 CATANZARO

Spett.le CAPITANERIA DI PORTO di Reggio Calabria
Piazzale Porto, 2-89121 REGGIO CALABRIA

AGENZIA DEL DEMANIO Filiale di Reggio Calabria
Via Porto Banchina Marghottini 89100 REGGIO CALABRIA

AGENZIA DELLE DOGANE- Filiale di Reggio Calabria
Via dei Bianchi, 2-89121 REGGIO CALABRIA

AZIENDA SANITARIA PROVINCIALE di Reggio Calabria
Via S. Anna II Tronco, Pal. Tibi 18/P - REGGIO CALABRIA

FIBA Confesercenti Calabria (Federazione Imprese Balneari) c/o FIDICOM CALABRIA
Vico Vitetta, 30 - 89133 REGGIO CALABRIA

S.I.B -Sindacato Italiano Balneari della Prov. di Reggio Cal. c/o Sede Centrale
Piazza G. G. Belli, 2 – 00153 ROMA

e p.c.

REGIONE CALABRIA Dipartimento 8 - Urbanistica e Governo del territorio – settore 1
Viale Isonzo, 414-88060 SANTA MARIA DICATANZARO

SINDACO del Comune di BOVALINO --Sede-

Assessore ai LL.PP. ed Urbanistica del Comune di BOVALINO --Sede-

Segretario Generale del Comune di BOVALINO --Sede-

Responsabile Ufficio Urbanistica e Gestione del Territorio del Comune di BOVALINO --Sede-

Progettisti e Tecnici Incaricati -loro Sedi-

Sito Internet del Comune di BOVALINO

Albo Pretorio del Comune di BOVALINO

Tale Conferenza è stata resa nota mediante avviso pubblicato all'Albo Pretorio e sul sito internet del Comune di BOVALINO

Ciò premesso, l'anno 2011, addì SEDICI del mese di GIUGNO, alle ore 11,00 presso la Sala Consiglio del Comune di BOVALINO, sono presenti:

- il Dott. Arch. Angelo Massimo Nostro, che assume la presidenza della riunione nella sua qualità, Commissario ad acta per l'adozione del PCS;
- la Dott.ssa Arch. Giuseppa Varbaro Responsabile dell'Ufficio Unità Operativa Tecnica e Tecnico-Manutentiva che nella qualità di Rup assume le funzioni di segretario verbalizzante;
- il Sindaco del Comune di Bovalino Dott- Prof. T. Mittiga nelle sue funzioni;
- Il Dott. Sergio Delfino, Assessore ai LL.PP. del Comune di Bovalino;
- il Segretario Generale del Comune di BOVALINO dott. G. Galluccio
- I Progettisti e Tecnici Incaricati:
Arch. Rocco Di Gori;
Arch. Emanuela Zappia;
Dott. Geologo Pasquale Iacopino;
Geom. Carmelo Garreffa;
- Il dirigente medico, Dott. Vincenzo Caccamo in rappresentanza dell'Azienda Sanitaria Provinciale - REGGIO CALABRIA;

Si da atto della validità della conferenza già convocata per le ore 10:00.

Preliminarmente, il Presidente comunica che sono pervenuti i seguenti pareri in forma scritta dei seguenti enti, non presenti alla odierna riunione:

- Regione Calabria – Dipartimento infrastrutture e lavori pubblici – Servizio vigilanza e controllo OO.PP. – Sismico - Supporto Tecnico Protezione Civile Reggio Calabria (già Ufficio del Genio Civile) – Prot. N. 1057 del 07/02/2011 – Parere favorevole con prescrizioni;
- Provincia di Reggio Calabria – Settore 14 – Pianificazione territoriale, programmazione, urbanistica e trasporti – Servizio 8 – Urbanistica e beni paesaggistici-ambientali – Prot. N. 216282 del 07/06/2011 acquisito agli atti al Prot. N. 5453 del 15/06/2011 – Parere favorevole;

- Capitaneria di Porto di Reggio Calabria - Nota Prot. N. 27125 del 15/06/2011 pervenuta via fax in data 16/06/2011 con la quale l'Ente in indirizzo si riserva di esprimere il proprio parere di competenza a seguito dell'esame degli elaborati cartacei richiesti con la suddetta nota;
- Il Dott. Vincenzo Maesano, Assessore all'urbanistica con delega al Demanio del Comune di Bovalino ha comunicato l'impossibilità di essere presente causa forza maggiore.

Di tali pareri è fatta lettura integrale.

Non sono presenti, né è pervenuto parere, delle seguenti amministrazioni:

- La Provincia di Reggio Calabria Settore 13 – Difesa del suolo e salvaguardia delle coste;
- La Soprintendenza per i Beni Architettonici e per il Paesaggio per le provincie di Reggio Calabria e Vibo Valentia;
- La Soprintendenza per i Beni Archeologici per la Calabria;
- L'Autorità di Bacino Regionale Calabria;
- L'Agenzia del Demanio Filiale di Reggio Calabria;
- L'Agenzia delle Dogane - Filiale di Reggio Calabria;
- La FIBA Confesercenti Calabria (Federazione Imprese Balneari) c/o FIDICOM CALABRIA;
- La S.I.B -Sindacato Italiano Balneari della Prov. di Reggio Cal. c/o Sede Centrale;

Nella riunione i convenuti prendono atto:

- della deliberazione del commissario ad acta n° 6 del 24/02/2011, esecutiva ad ogni effetto di legge, con la quale veniva formalmente la presa d'atto del Parere reso ai sensi dell'art.13 della legge 02/02/74 n.64 e D.P.R. 06/06/2001 n.380 art 89, da Regione Calabria – Servizio Vigilanza e Controllo OO.PP. - Sismico - Supporto Tecnico Protezione Civile di Reggio Calabria, (già Ufficio del Genio Civile) prot. n.1057 del 07 febbraio 2011.-
- degli elaborati tutti costituenti il PCS adottato;
- del verbale n. 01 del 10/08/2010 di acquisizione dei pareri di associazioni e comitati;
- dei pareri espressi dalle associazioni;
- dei pareri pervenuti dagli Enti.

Il Commissario da Acta, dopo una breve esposizione dei fatti che hanno condotto alla presente Conferenza dei servizi, e dopo aver evidenziato l'urgenza di ottenere i necessari pareri in considerazione della necessità di favorire lo sviluppo turistico del comprensorio del Comune di Bovalino, invita i progettisti ad esporre ed illustrare le tavole grafiche del Piano, le relative Norme tecniche ed ogni elemento utile per meglio far comprendere in particolare la coerenza dello strumento urbanistico con le finalità delle Leggi Regionali 16/04/2002 n°19 e 21 dicembre 2005 n. 17;

Prima di procedere all'Esposizione del Piano, prende la parola il Sindaco che ribadisce la necessità e l'urgenza della rapida definizione dell'iter approvativo onde consentire la sua entrata in vigore.

Dal che i Tecnici illustrano nelle parti essenziali le finalità e le regole che stanno alla base del Piano spiaggia dando anche risposte alle domande degli intervenuti, ed in particolare sugli aspetti igienico-sanitari e di tutela dell'ambiente, come anche per l'eliminazione delle barriere architettoniche e la più coerente infrastrutturazione delle opere previste sia di competenza privata che pubblica.

A conclusione della Relazione illustrativa dei Tecnici, in questa Conferenza dei servizi e con questo Verbale, esprimono parere di competenza come segue:

- Il dirigente medico, Dott. Vincenzo Caccamo in rappresentanza dell'Azienda Sanitaria Provinciale - REGGIO CALABRIA esaminati gli atti (tavole grafiche e norme tecniche di attuazione) del PCS esprime il proprio parere di competenza favorevolmente ai soli fini igienico-sanitari.

Il Commissario ad Acta nelle funzioni di Presidente, dichiara conclusa l'odierna seduta della Conferenza dei servizi, stabilendo di procedere in tempi brevi ad una seconda riunione che sarà formalmente, comunicata agli Enti sopra menzionati, con le stesse modalità della prima, dando mandato al RUP di procedere al riguardo.

Il presente verbale, contenente le determinazioni di cui sopra, sarà consegnato in fotocopia ai convenuti e notificato alle Amministrazioni che non hanno partecipato alla Conferenza, benché invitati a parteciparvi.

Letto, approvato e sottoscritto, il presente verbale viene chiuso alle ore 12:30.

I convenuti

Azienda Sanitaria Provinciale - RC

Il Sindaco

Assessore ai LL.PP.

Il Segretario Generale

Progettisti

RUP - Segretario verbalizzante

Commissario ad acta

Bovalino li 16.06.2011



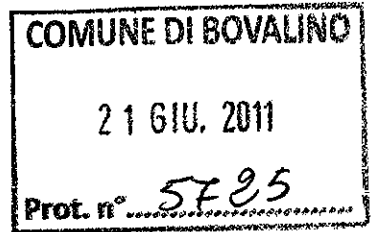
**AGENZIA
DELLE
DOGANE**

Reggio Calabria, 16.06.2011

Prot. 11648

*UIC
11-6-11
[Signature]*

AI COMUNE DI BOVALINO
Ufficio del Commissario ad ACTA
Per il piano Comunale di spiaggia
Piazza Camillo Costanzo -
89034 - BOVALINO



OGGETTO: conferenza dei servizi del 16.06.2011- Approvazione del piano di spiaggia.

In riferimento alla nota prot. 4839 del 26/05/11 relativa alla convocazione della Conferenza dei Servizi per l'approvazione del Piano di Spiaggia di codesto Comune, esaminata la documentazione allegata, si esprime preliminare parere favorevole alla realizzazione delle opere ivi descritte.

Si rappresenta tuttavia, che permane l'obbligo, per i soggetti interessati alla realizzazione delle singole opere, di richiedere presso questa Direzione il rilascio dell'Autorizzazione ai sensi dell'art. 19 del D. Lgs. 374/90.

Andrea Terzi

Il Direttore dell'Ufficio
Dott. Andrea Terzi



**Ministero
delle infrastrutture e dei trasporti**
Capitaneria di porto – Guardia costiera
Reggio Calabria

Al Comune di Bovalino
Ufficio del Commissario ad Acta
per il Piano Comunale di Spiaggia

89034 BOVALINO

M-TRA-CPRC
Direzione Marittima di Reggio Calabria
CPRC
REGISTRO UFFICIALE
Prot: 0055361-17/11/2011-USCITA
09.01.15

COMUNE DI BOVALINO
23 NOV. 2011
Prot. n°*11/11/2*.....

Argomento: Conferenza di Servizi ai sensi dell'art. 14 della legge n° 241/90 e s.m.i.
per approvazione piano comunale di spiaggia di Bovalino.

(Spazio riservato
a protocolli, visti
e decretazioni)

VIA FAX (0964/672300)

Proseguimento foglio n° 27125 in data 15.06.11.

1. In relazione al piano comunale di spiaggia (P.C.S.) predisposto da codesta Amministrazione comunale, preso atto degli elaborati tecnici trasmessi e considerato che non si intravedono particolari motivi ostativi sotto il profilo degli interessi marittimi, si ritiene di poter esprimere, per quanto di specifica competenza ed ai soli fini demaniali marittimi, parere favorevole sulle previsioni contenute nel richiamato P.C.S. di codesto comune, a condizione che le strutture ivi previste abbiano il carattere della precarietà e non costituiscano barriere che impediscano la vista del mare.

IL COMANDANTE
C.V. (CP) Vincenzo DE LUCA

UTC
22-11-11
[Signature]

SINDACO
UTC
X COMM. AD ACTA
6-2-12



AGENZIA DEL DEMANIO

Filiale Calabria

COMUNE DI BOVALINO
08 FEB. 2012
Prot. n° 1284

Reggio Calabria, li 30/02/2012
Prot. 2012/1406 /FC

Al Comune di Bovalino
c.a. del Commissario ad ACTA
Per il PIANO DI SPIAGGIA
BOVALINO (RC)

Oggetto: Verbale da allegare alla Conferenza dei Servizi per l'approvazione del Piano Comunale di Spiaggia Bovalino .

Premesso che

- con nota prot. 4839 del 26/05/2011, acquisita con prot. 7745 in data 08/06/2011, Codesta Amministrazione ha convocato la prima riunione della Conferenza dei Servizi per il giorno 16/06/2011, finalizzata al riesame del Piano Comunale di Spiaggia (P.C.S.), trasmettendo i relativi elaborati progettuali previsti per legge;
- che con nota prot. 2011/8585 del 16/06/2011, questa Filiale chiedeva delle integrazioni progettuali;
- che successivamente, nel mese di Dicembre 2011, si è tenuto un incontro esplicativo con i tecnici progettisti, i quali hanno fornito tutti i chiarimenti richiesti;

Considerato che

- questo Ufficio esprime parere solo sulla base della documentazione pervenuta, per cui è responsabilità di Codesto Ente Gestore e del tecnico incaricato la veridicità della stessa;
- la cartografia Ufficiale per l'individuazione della linea demaniale rimane la linea indicata sulla cartografia del S.I.D., fatte salve eventuali nuove delimitazioni ufficiali o nuove sclassifiche successive alla data in entrata in conservazione della medesima.



Via G. Da Fiore, 34 - 88100 Catanzaro - Tel. 0961 778911 - Fax 0961 778912
Via dei Bianchi, 2 - 89100 Reggio Calabria - Tel. 0961.778911 - Fax 0961.778960
e-mail: filiiale.calabria@agenziademanio.it
Contact Center numero verde (gratuito) 800 800 023

- tale linea demaniale dovrà corrispondere esattamente a quella riportata negli elaborati progettuali di cui sopra, costituendo il limite di monte dell'area interessata dal presente P.S.C.;
- il calcolo del canone demaniale deve essere effettuato ai sensi della legge finanziaria 2007 per quanto riguarda le finalità turistico ricreative, le pertinenze demaniali e gli specchi acquei, mentre ai sensi del D.M. del 19/07/1989 per le attività non turistiche;

Tutto ciò premesso e considerato,

esaminata la documentazione qui trasmessa, questo Ufficio, al fine del solo aspetto dominicale, fatto salvo il parere contrario rilasciato dagli altri Enti interessati, esprime parere favorevole alle seguenti condizioni:

- la linea di battigia, la fascia di arenile e il confine demaniale devono essere chiaramente riportati sulla planimetria ufficiale, allegata al P.C.S., al fine di avere una visione sia di tutte le aree utilizzate che di quelle rimaste libere e fruibili al pubblico;
- tutte le superfici ricadenti nel P.S.C., comprese quelle di lungomare utilizzate dalla stessa Amministrazione Comunale, devono essere indicate in planimetria, facendo distinzione tra le aree in concessione, le aree occupate senza titolo e quelle fruibili al pubblico;
- per tutte le aree occupate senza titolo, l'Amministrazione Comunale dovrà procedere ad attivare l'istruttoria per la definizione delle stesse attraverso il rilascio di una nuova concessione o la messa in ripristino dello stato dei luoghi, previa acquisizione dei pareri di tutti gli Enti interessati e previo recupero delle indennità pregresse di occupazione;
- le opere che si intendono realizzare sulle aree appartenenti al D.M., secondo la regolamentazione del P.C.S., comprese quelle interrato, devono di norma avere caratteristiche tecnico – costruttive tali da risultare interamente di facile rimozione; sarà l'Ente preposto ad accertarne, con relativo parere, l'amovibilità e l'idoneità statica; per tutte quelle opere realizzate senza titolo sul demanio marittimo si rimanda, comunque, agli artt. 49 e 54 del Codice della Navigazione;
- tutte le opere che si intendono realizzare su aree sottoposte a vincolo, devono essere realizzate solo in presenza di parere favorevole da parte dell'Organo regionale preposto alla tutela dello stesso;

- il Piano Comunale di Spiaggia in argomento deve essere conforme alle linee guida del P.I.R. (Piano di Indirizzo Regionale) elaborato dalla Regione Calabria nel 2007;
- le distanze tra ciascun lotto e tra i lotti e la linea di battigia devono essere tali da garantire la striscia minima necessaria di superficie libera, secondo quanto previsto dalle norme vigenti; in tutte le strisce minime, siano esse tra i lotti o la linea di battigia, deve essere garantito l'accesso e l'utilizzo all'uso pubblico del suolo demaniale e dello specchio acqueo ad esso antistante;
- la fascia di m 5 (minimo previsto) dalla battigia non concorre al calcolo della quota di superficie minima da destinarsi all'uso pubblico;
- tutte le aree in concessione ricadenti nel Piano Comunale di Spiaggia, in base alle nuove disposizioni sul demanio marittimo nell'ambito dell'aggiornamento della cartografia SID, atte a garantire la corretta vigilanza del suolo demaniale marittimo, dovranno essere da Codesto Ente inserite sul Sistema Informativo demaniale attraverso i software Do.Ri, Do.Col, messi a disposizione dal Ministero dei Trasporti;
- Per quanto non esplicitato nel presente parere si rimanda, comunque, a quanto viene chiaramente specificato in dettaglio nel Codice della Navigazione e nel Regolamento di attuazione, nonché nello specifica normativa di settore.

Cordiali saluti

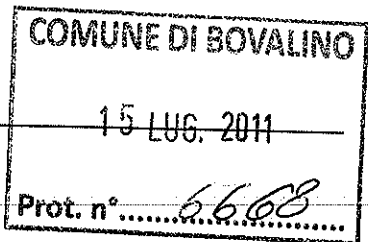
Il Responsabile U.O.
Servizi Alloggiativo e Beni Demaniali
0961/778908 FOTI

L'Incaricato dell'istruttoria:
Salvatore Barilla
Tel. 0961/778908
salvatore.barilla@agenziademanio.it


Il Direttore della Filiale
Dario Di Giorlamo



Regione Calabria
AUTORITA' DI BACINO REGIONALE



Regione Calabria
Protocollo Generale - SIAR
N. 0040372 del 17/06/2011



vec
[Signature]

Al Comune di Bovalino (RC)
Ufficio del Commissario ad Acta
89034 Bovalino (RC)

Oggetto: Piano Comunale di Spiaggia (P.C.S.) ai sensi art. 12 L.R. 17/2005. Convocazione conferenza dei servizi ai sensi dell'art. 14 della legge 241/90 e s.m.i. - PARERE

In riferimento alla convocazione della Conferenza dei Servizi del 16 giugno 2011 (protocollo n. 4839 del 26/05/2011) relativa al rilascio dei pareri per il Piano di cui in oggetto si precisa quanto di seguito.

Dall'esame dell'elaborato progettuale "Carta dei vincoli e della line di riva su aerofotogrammetria" emerge che la trasposizione cartografica dei limiti delle aree a diverso grado di rischio e pericolosità così come disposto dall'art. 5 comma 4 delle Norme di Attuazione e Misure di Salvaguardia (NAMS) del Piano Stralcio per l'Assetto Idrogeologico (PAI) è stata effettuata in maniera corretta relativamente alla Fiumara Bonamico e al Vallone Pintammati. Va comunque precisato che nell'elaborato sono evidenziate con la stessa simbologia delle ulteriori aree a rischio idraulico in prossimità delle aree focali di valloni minori che non sono invece presenti all'interno della Tavola RI 80012 "Perimetrazione Aree a Rischio Idraulico" del PAI. Occorrerà pertanto, nell'elaborato in esame, discernere tra le aree a rischio idraulico R4 individuate dal PAI e le aree a rischio idraulico individuate dai progettisti utilizzando della simbologia differente.

Si fa infine presente che le Norme Tecniche di Attuazione del Piano Comunale di Spiaggia riportano in maniera esplicita gli articoli delle NAMS a cui far riferimento nel caso in cui si ricada nelle aree vincolate del PAI.

Si rilascia pertanto, per quanto di competenza di questa Autorità di Bacino, parere favorevole a condizione che si ottemperi alla prescrizione di cui sopra.

Il Segretario Generale
(Ing. Salvatore Siviglia)



PROVINCIA DI REGGIO CALABRIA

Piazza Italia - 89100 Reggio Calabria - P. IVA 80000100802 Fax 0965 895067 - 858519

SETTORE 13 - DIFESA DEL SUOLO E SALVAGUARDIA DELLE COSTE -

COMUNE DI BOVALINO
01 AGO. 2011
Prot. n° 1281

Prot. n° 270458 _S.D.S.S.C.

Addi 22 LUG. 2011

Titolo	9	Classe	5	Sottoclasse	
Fascicolo		Sottofasc.		Anno	2011

Risposta alla nota n. 4839 del 26/05/2011

UCC
29.07.2011
[Signature]

Al Sig. Commissario ad Acta
del Comune di
BOVALINO

Oggetto: Piano Comunale di spiaggia
Rilascio parere.
Conferenza dei Servizi del 16/06/2011

In riferimento alla nota n. 4839 del 26 Maggio 2011 di codesto Comune, questo Settore, per quanto di propria competenza ed al solo scopo della difesa del suolo e salvaguardia delle coste, **esprime parere favorevole** al fine di rendere attuativo il Piano Comunale di spiaggia in oggetto.

Tale parere viene espresso con la prescrizione che prima dell'inizio dei lavori i manufatti da realizzare, così come rappresentati negli elaborati progettuali, siano muniti di relative autorizzazioni ai fini sismici ed idraulici.

Inoltre, visto il Piano di Assetto Idrogeologico (PAI) della Regione Calabria, si tengano in considerazione i vincoli in esso contenuti, in considerazione del fenomeno di erosione costiera.

Il R.U.P.
(Geom. A. Caracciolo)

Il Dirigente
(Arch. G. Mezzatesta)

SINDACO
JTC
20-06-13



COMUNE DI BOVALINO
21 GIU. 2013
6536

Ministero per i Beni e le Attività Culturali

DIREZIONE REGIONALE PER I BENI CULTURALI E PAESAGGISTICI DELLA CALABRIA
SOPRINTENDENZA PER I BENI ARCHITETTONICI E PAESAGGISTICI
DELLE PROVINCE DE REGGIO CALABRIA E VIBO VALENTIA

PIAZZA CASTELLO, 1 - PALAZZO PROVINCIA (EX COMPARTIMENTO FF:SS) 89100 REGGIO CALABRIA

MBAC-SBAP-RC
U.P.
0003744 18/06/2013
CI. 34.19.04/12

9.04

Al Comune di BOVALINO
Piazza Camillo Costanzo
89034 BOVALINO (RC)
FAX 0964 672326

RIF. FOGLIO N. 12540 DEL 20.12.12

OGGETTO Piano Comunale di Spiaggia di Bovalino. - - **PARERE FAVOREVOLE CON PRESCRIZIONI**

Facendo seguito alla precedente nostra nota n. 1136/P del 16.06.11, visti gli elaborati aggiornati trasmessi da codesto Ente con nota assunta agli atti al n. 50 del 04.01.13, questa Soprintendenza si esprime come segue.

In riferimento a quanto da noi indicato in premessa nella citata nostra nota n. 1136/P-2011 relativamente al completamento della strada lungomare, si prende atto della prevista nuova destinazione della stessa a "...solo uso pedonale e ciclabile, fatto salvo per il transito dei mezzi di soccorso e l'accesso per carico e scarico a favore delle attrezzature balneari" (NTA Art. 31 pag. 41); risultano tuttavia mancanti gli approfondimenti richiesti in termini di dimensionamento carreggiata, tipo di pavimentazione, definizione della sua quota in rapporto alla spiaggia: elementi tutti che concorrono alla valutazione dell'impatto paesaggistico della prevista strada e la cui definizione viene demandata dall'Art. 31 delle NTA ad un successivo livello di progettazione da concordare preventivamente con questa Soprintendenza. Si resta pertanto in attesa della progettazione esecutiva del prolungamento del lungomare per la sua definitiva approvazione, indicando che la progettazione di tale intervento dovrà ispirarsi nella definizione di dimensioni, tracciato e materiali di pavimentazione al rispetto della morfologia e dei caratteri naturalistici del sito.

Per ciò che riguarda quanto da noi prescritto ai punti da n. 1 a n. 8 nella nota n. 1136/2011 non risultano recepite:

- la prescrizione n. 3 riferita all'area L.2.1 del Comparto 2 e relativa alla sostituzione della destinazione d'uso dell'area ad attrezzature culturali con la destinazione a verde pubblico attrezzato (definita dall'art. 26 delle NTA) Tale prescrizione non risulta recepita nelle NTA (art. 24 par. 2 pagg 35-36) nè nella relativa tavola di zonizzazione (Elab. N. 17.ZA.2)
- la prescrizione n. 6 relativa alla modifica nel Comparto 4 del tracciato della strada di completamento del lungomare e dell'area per attività turistico-ricreative (A.1.3). Nella relativa tavola di zonizzazione aggiornata (Elab. n. 19.ZA.4) non si riscontra alcuna modifica del tracciato della strada né dell'area A.1.3 rispetto alla corrispondente tavola del progetto pervenuto nel maggio 2011 (Pr. n. 1136/P del 03.06.11)

Alla luce di tutto quanto sopra espresso, con la presente si esprime parere favorevole al Piano di Spiaggia in oggetto, **riconfermando le vincolanti prescrizioni di cui ai precedenti punti, nonché quelle indicate ai punti nn. 5 e 8 della nostra nota 136/2011** che non risultano chiaramente definite all'interno degli elaborati di aggiornamento trasmessi: (Elab. N° 3.NTA aggiornato al 10.12.2012 ed Elab. N. 20.ST aggiornato al 10.12.12).

Il Responsabile del Procedimento
Arch.Direttore Coordinatore Maria Reggio

IL SOPRINTENDENTE
(arch. Margherita Eichberg)